ESTANCIA EL QUEGUAY

PAYSANDU – R. O. DEL URUGUAY

SUP. TOTAL: 522 HA 85 AS 00 CA

LAT: 32° 03' 33'' S
LONG: 56° 00' 26'' O

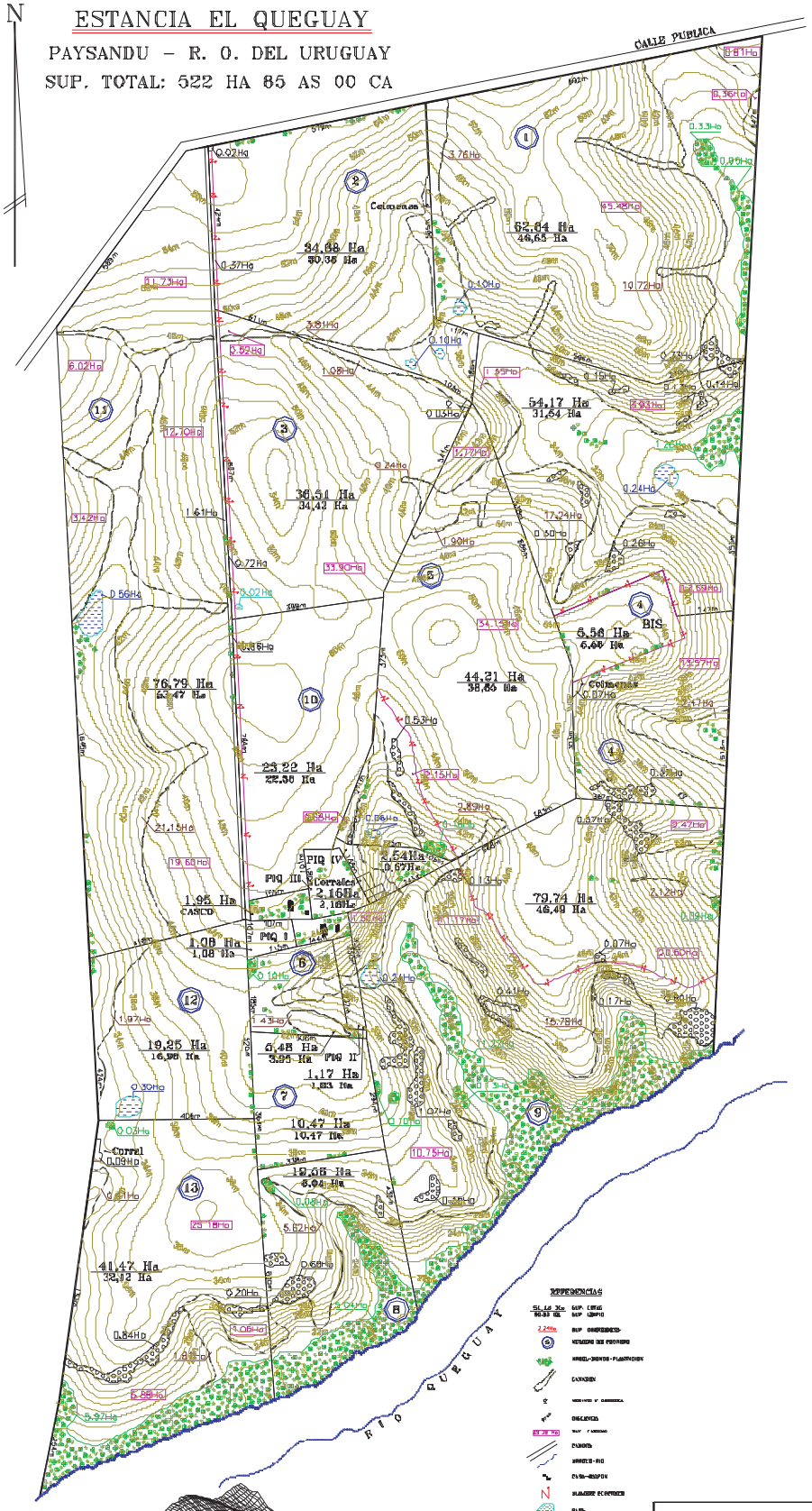

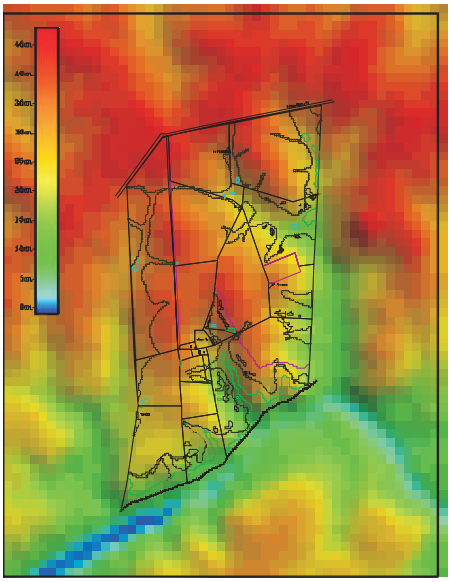

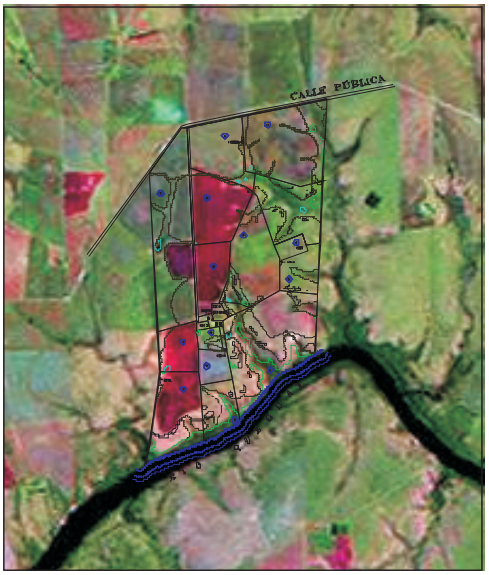

REFERENCIAS

ESCALA GRAFICA

0 100 200 300 400 500

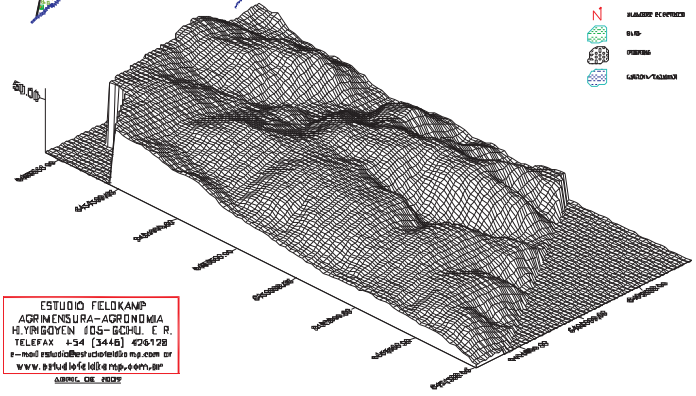

PLANILLA DE SUPERFICIES EN EXPLOTACION									
LOTE	LIMPIO	BAJO	TAJAMAR	CASAGON	MONTE	PIEDRA	CAMINO	OTROS	TOTAL
1	46.65Ha	-- --	0.10Ha	14.45Ha	1.20Ha	0.33Ha	-- --	-- --	62.64Ha
2	30.36Ha	-- --	0.10Ha	3.61Ha	-- --	-- --	0.37Ha	0.02Ha	34.88Ha
3	34.42Ha	0.02Ha	-- --	1.32Ha	-- --	-- --	0.72Ha	0.03Ha	36.51Ha
4	31.54Ha	-- --	0.24Ha	19.21Ha	1.20Ha	1.35Ha	-- --	0.07Ha	54.17Ha
4BIS	5.56Ha	-- --	-- --	-- --	-- --	-- --	-- --	-- --	5.56Ha
5	38.65Ha	-- --	0.06Ha	4.79Ha	0.12Ha	0.52Ha	-- --	-- --	44.21Ha
6	3.95Ha	-- --	-- --	1.43Ha	0.10Ha	-- --	-- --	-- --	5.48Ha
7	10.47Ha	-- --	-- --	-- --	-- --	-- --	-- --	-- --	10.47Ha
8	5.04Ha	-- --	-- --	5.62Ha	5.12Ha	0.78Ha	-- --	-- --	19.56Ha
9	46.49Ha	-- --	0.24Ha	17.90Ha	11.54Ha	3.57Ha	-- --	-- --	79.74Ha
10	22.36Ha	-- --	-- --	-- --	-- --	-- --	0.86Ha	-- --	23.22Ha
11	63.47Ha	-- --	0.66Ha	21.15Ha	-- --	-- --	1.61Ha	-- --	76.79Ha
12	16.96Ha	-- --	0.30Ha	1.97Ha	-- --	-- --	-- --	-- --	19.25Ha
13	32.12Ha	-- --	-- --	2.22Ha	6.00Ha	1.04Ha	-- --	0.09Ha	41.47Ha
PIQ1	1.08Ha	-- --	-- --	-- --	-- --	-- --	-- --	-- --	1.08Ha
PIQ2	1.08Ha	-- --	-- --	0.14Ha	-- --	-- --	-- --	-- --	1.17Ha
PIQ3	2.16Ha	-- --	-- --	-- --	-- --	-- --	-- --	-- --	2.16Ha
PIQ4	0.57Ha	-- --	-- --	1.84Ha	-- --	-- --	-- --	0.83Ha	2.84Ha
CASCO	-- --	-- --	-- --	-- --	-- --	-- --	-- --	1.95Ha	1.95Ha
TOTAL	386.02Ha	0.02Ha	1.60Ha	96.56Ha	25.48Ha	7.60Ha	3.56Ha	2.49Ha	522.85Ha

ESTUDIO FELOKAMP
AGRIMENSURA-AGRONOMIA
H.YRIGOYEN 105-GCHU. E.R.
TELEFAX +54 (3446) 426128
e-mail estudio@estudiofelokamp.com.ar
www.estudiofelokamp.com.ar

ABRIL DE 2007