ESTANCIA CHIRIGUANOS

LAGUNA YEMA- Pcia. FORMOSA

SUP. TOTAL: 4316 HA 07 AS 00 CA

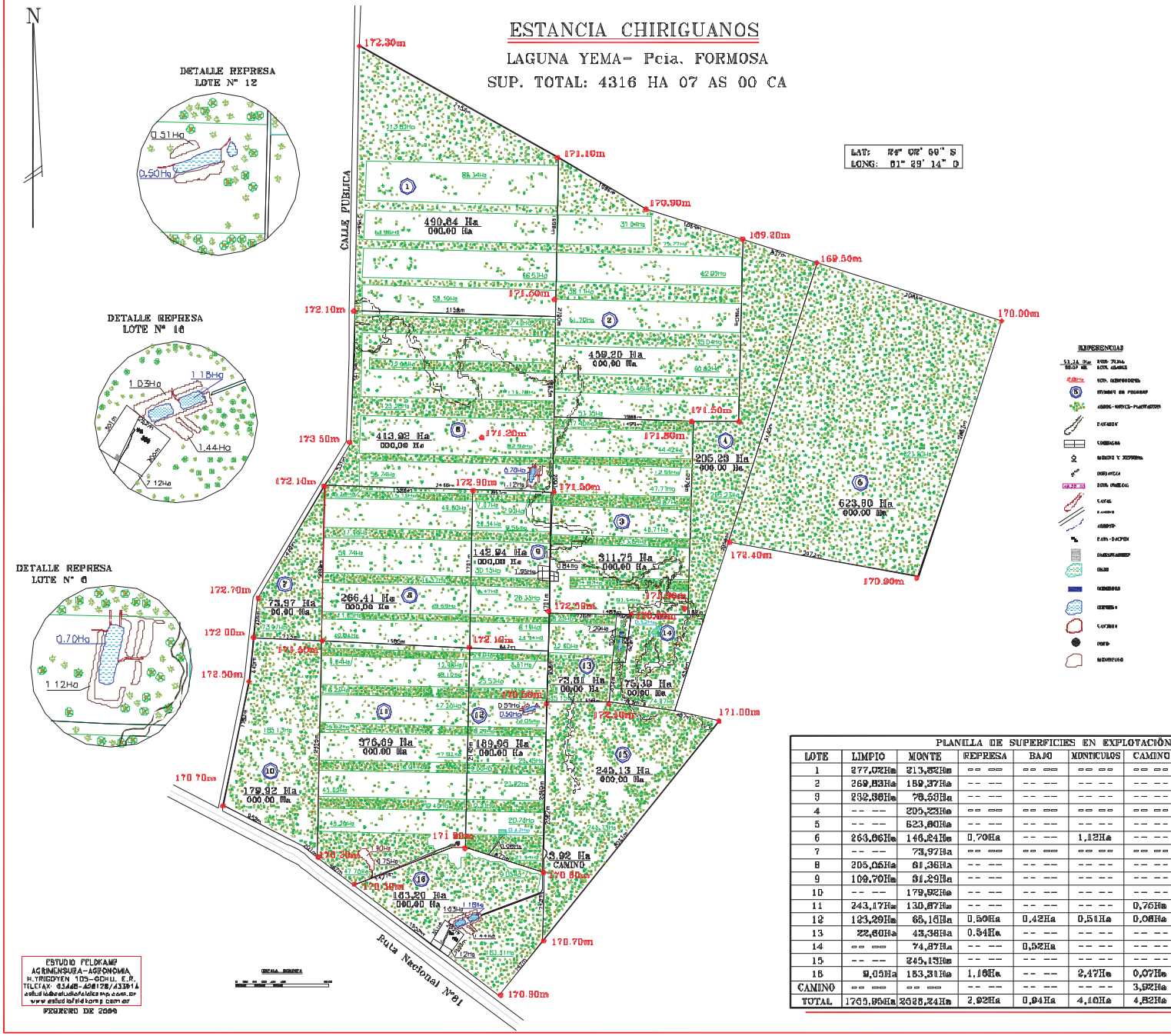

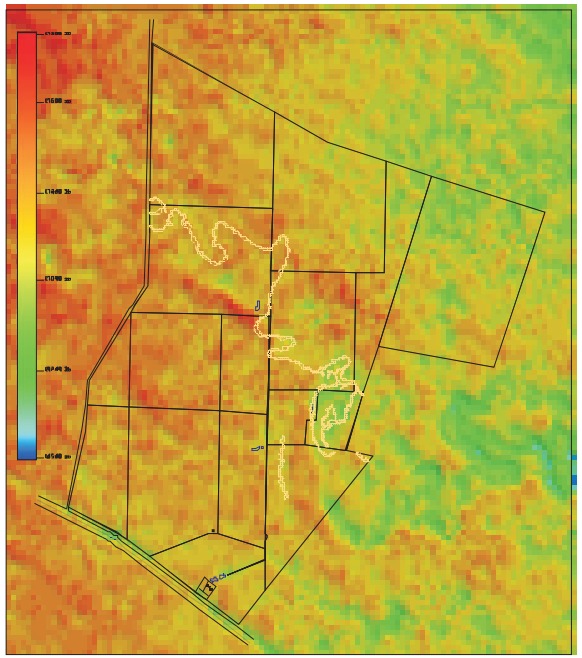

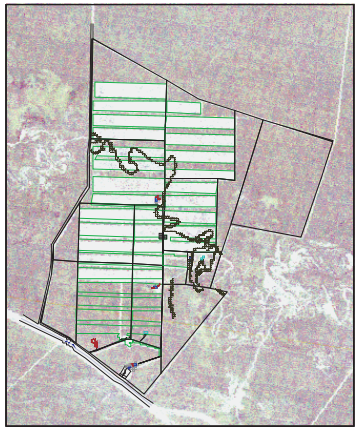

PLANILLA DE SUPERFICIES EN EXPLOTACIÓN								
LOTE	LIMPIO	MONTE	REPRESA	BAJO	MONTICULOS	CAMINO	OTROS	TOTAL
1	277,02Ha	213,82Ha	-- --	-- --	-- --	-- --	-- --	490,84Ha
2	269,83Ha	189,37Ha	-- --	-- --	-- --	-- --	-- --	459,20Ha
3	232,36Ha	76,53Ha	-- --	-- --	-- --	-- --	0,54Ha	311,75Ha
4	-- --	205,23Ha	-- --	-- --	-- --	-- --	-- --	205,23Ha
5	-- --	623,60Ha	-- --	-- --	-- --	-- --	-- --	623,60Ha
6	263,06Ha	146,24Ha	0,70Ha	-- --	1,12Ha	-- --	-- --	413,92Ha
7	-- --	73,97Ha	-- --	-- --	-- --	-- --	-- --	73,97Ha
8	205,05Ha	61,36Ha	-- --	-- --	-- --	-- --	-- --	266,41Ha
9	109,70Ha	31,29Ha	-- --	-- --	-- --	-- --	1,95Ha	142,94Ha
10	-- --	179,92Ha	-- --	-- --	-- --	-- --	-- --	179,92Ha
11	243,17Ha	130,87Ha	-- --	-- --	-- --	0,76Ha	1,90Ha	376,69Ha
12	123,29Ha	65,15Ha	0,50Ha	0,42Ha	0,51Ha	0,08Ha	-- --	189,95Ha
13	22,60Ha	43,38Ha	0,54Ha	-- --	-- --	-- --	7,29Ha	73,61Ha
14	-- --	74,87Ha	-- --	0,52Ha	-- --	-- --	-- --	75,39Ha
15	-- --	245,13Ha	-- --	-- --	-- --	-- --	-- --	245,13Ha
16	9,05Ha	153,31Ha	1,16Ha	-- --	2,47Ha	0,07Ha	7,12Ha	163,20Ha
CAMINO	-- --	-- --	-- --	-- --	-- --	3,92Ha	-- --	3,92Ha
TOTAL	1765,95Ha	2325,24Ha	2,92Ha	0,94Ha	4,10Ha	4,82Ha	10,10Ha	4316,07Ha